

Bureau de l'Urbanisme  
et de l'Environnement

FDG/GC

**PRÉFECTURE DE LA HAUTE-MARNE**

**ARRETE PREFECTORAL DE PROTECTION DE BIOTOPE  
DE LA TRUITE FARIO**

=====

**RUISSEAU "LE RIBEVAUX"**

=====

**COMMUNE DE VIGNORY**

=====

**LE PREFET DE LA HAUTE-MARNE,  
Chevalier de la Légion d'Honneur,  
Officier de l'Ordre National du Mérite,**

VU la loi n° 76-629 du 10 juillet 1976 modifiée relative à la protection de la nature ;

VU la loi n° 84-512 du 29 juin 1984 relative à la pêche en eau douce et à la gestion des ressources piscicoles ;

VU le décret n° 77-1295 du 25 novembre 1977 relatif à la protection de la flore et de la faune sauvage et notamment son article 4 ;

VU l'arrêté interministériel du 8 décembre 1988 relatif à la protection des espèces de poissons protégés sur l'ensemble du territoire national ;

VU l'avis émis le 20 octobre 1994 par la Commission Départementale des Sites, Perspectives et Paysages siégeant en formation de protection de la nature ;

VU l'avis émis le 13 octobre 1994 par la Chambre d'Agriculture de la Haute-Marne ;

VU l'avis émis le 19 octobre 1994 par le Directeur Régional de l'Office National des Forêts ;

VU l'article R.38 du Code Pénal ;

SUR proposition du Secrétaire Général de la Préfecture de la Haute-Marne,

.../...

## A R R E T E

ARTICLE 1er - La section de cours d'eau désignée à l'article 2 constitue un biotope nécessaire à la reproduction et à l'alimentation de l'espèce truite fario (*Salmo trutta ssp*) et doit être protégée comme telle.

ARTICLE 2 - Les mesures de protection de biotope spécifique à la truite fario concernent le secteur suivant dont les limites sont reportées sur la carte au 1/10000ème et le plan cadastral au 1/2500ème ci-annexés :

Cours d'eau : Le Ribévaux

Limite amont : dans la combe de Ribévaux

Limite aval : confluence avec la Marne

Parcelles concernées par le périmètre :

Commune de VIGNORY

Section C2 : 359

Section Y : 4, 84, 87, 88

Section Z : 13, 82, 83, 92, 98, 115, 116, 117, 121

Section ZK : 1, 2, 3, 4

Section ZL : 1, 2, 17

Soit une longueur de 1,7 Km de cours d'eau.

Article 3 - Tous les travaux d'aménagement hydraulique et activités concernant la section désignée devront respecter :

- la nature, la diversité, l'hétérogénéité du fond et la granulométrie du substrat ;
- l'habitabilité des berges ;
- le régime hydraulique du cours d'eau.

Il est interdit de curer et de déplacer le lit du ruisseau "Le Ribévaux" et sa source à l'exception des travaux nécessaires à l'aménagement routier de la RN 67 sous réserve de la mise en place d'un dispositif facilitant la circulation des poissons (cf. : document technique du SETRA, référencé N° B 9243).

Il est interdit de créer un plan d'eau par dérivation, barrage ou élargissement du ruisseau "le Ribévaux" ou de sa source sur les parcelles ci-dessus désignées.

Il est interdit de marcher dans l'eau entre le 15 novembre et le 15 mars de l'année suivante afin de préserver les frayères.


Il est interdit d'introduire des oeufs ou des poissons provenant d'élevage.

Article 4 - MML le Secrétaire Général de la Préfecture de la Haute-Marne, le Directeur Départemental de l'Agriculture et de la Forêt, le Directeur Départemental de l'Équipement, le Commandant du Groupement de Gendarmerie, le Directeur Régional de l'Industrie de la Recherche et de l'Environnement, le Directeur Régional de l'Environnement, le Délégué Régional du Conseil Supérieur de la Pêche, les Agents assermentés et commissionnés de l'Office National de la Chasse et du Conseil Supérieur de la Pêche, les Maires des Communes riveraines sont chargés, chacun en ce qui le concerne, de l'exécution du présent arrêté qui sera affiché dans chaque Commune concernée et inséré au Recueil des Actes Administratifs.

Pour ampliation  
Pour le Secrétaire Général  
et par délégation  
L'Attaché Principal



Christine MARA



A CHAUMONT, le 12 DEC. 1994


Pour le Préfet, et par délégation,  
Le Secrétaire Général de la Préfecture

Hubert DERACHE

## I

ECHELLE 1/10000 ème

Le Secrétaire Général  
et par délégation  
L'Attaché Principal



document n° 3296 en date

CHAUMONT, is 12 DEC. 1994

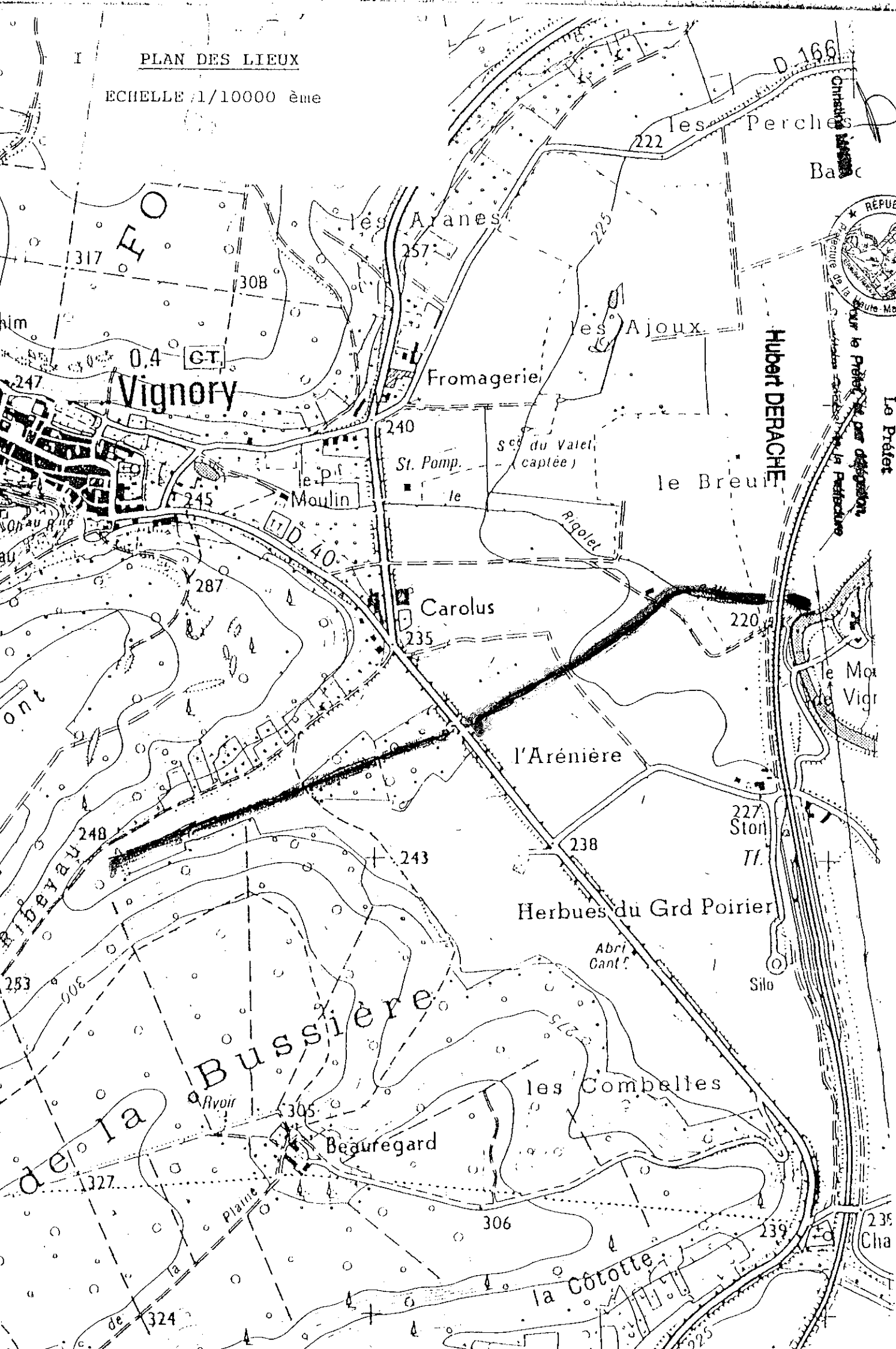
**Le Préfet**

for the protection of our depositions.

~~CONFIDENTIAL~~ **Perfection**

Baic

**Hubert DERACHE**



Pour copie conforme  
Pour le Secrétaire Général  
et par délégation  
L'Attaché Principal

*Christine MARIA*

Christine MARIA



Vu pour être annexé à mon  
arrêté n° 3296 en date  
de ce jour  
CHAUMONT, le 12 DEC. 1904  
Le Préfet

Pour le Préfet, et par délégation,  
Commissaire Général de la Préfecture

Hubert DERACHE

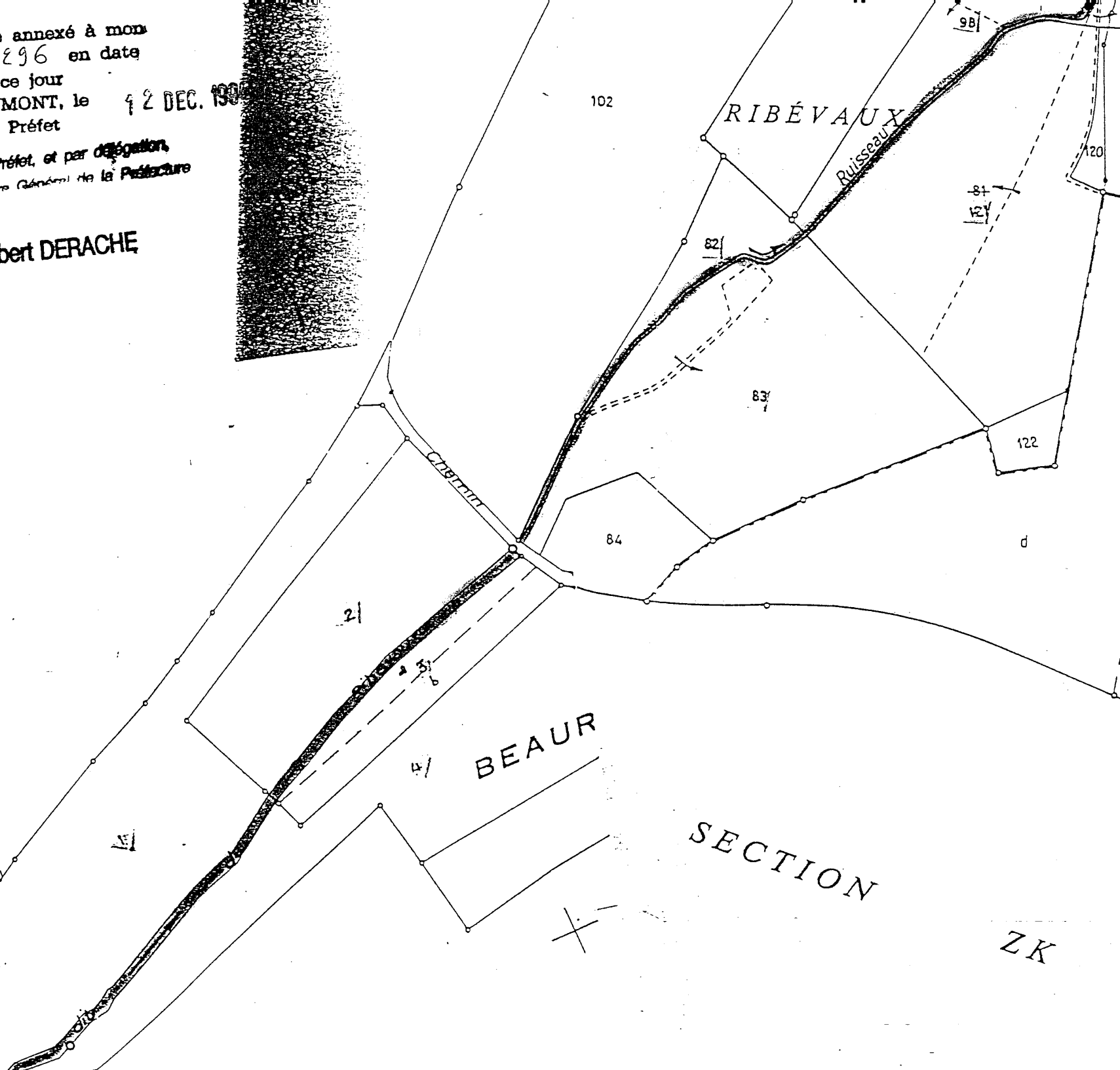
SECTION ZI

BEAUR

SECTION ZK

Source du Ru. le Ribévaux

Parcelle 6359



Pour copie conforme  
pour le Secrétaire Général  
et par délégation  
L'Attaché Principal



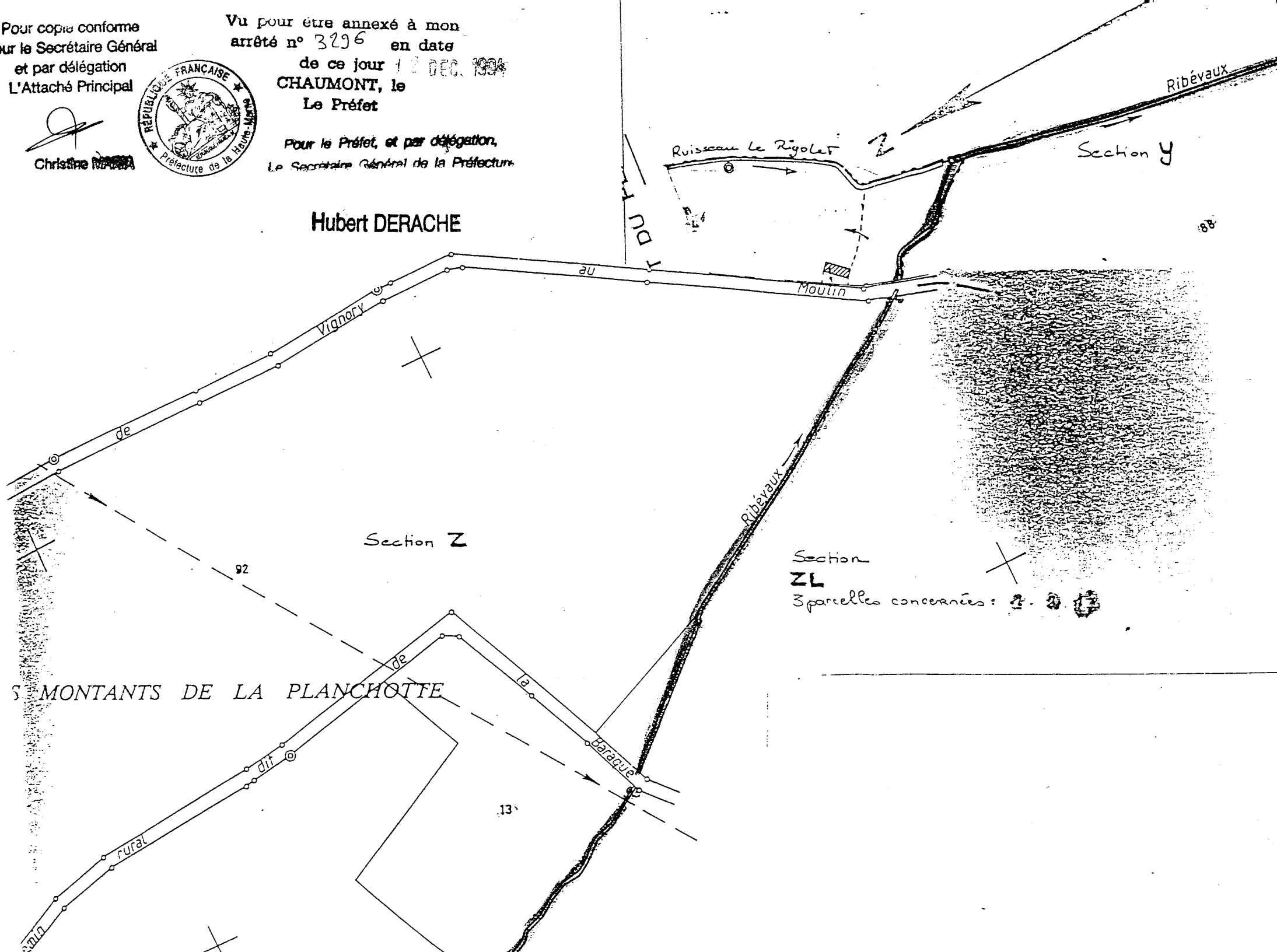
Christine M...



Vu pour être annexé à mon  
arrêté n° 3296 en date  
de ce jour 12 DEC. 1994  
CHAUMONT, le  
Le Préfet

Pour le Préfet, et par délégation,  
Le Secrétaire Général de la Préfecture

Hubert DERACHE



S MONTANTS DE LA PLANCHOTTE

Arrêté de protection de biotope  
CHAMPAGNE-ARDENNE (Haute-Marne)  
Conservation d'un biotope à truite fario  
(ruisseau le Ribeaux)  
1/25 000

